
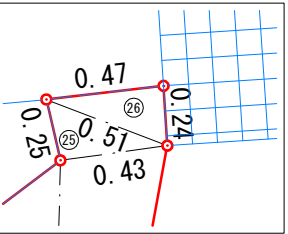


平面図 (A1) S=1 : 100
 (A3) S=1 : 200



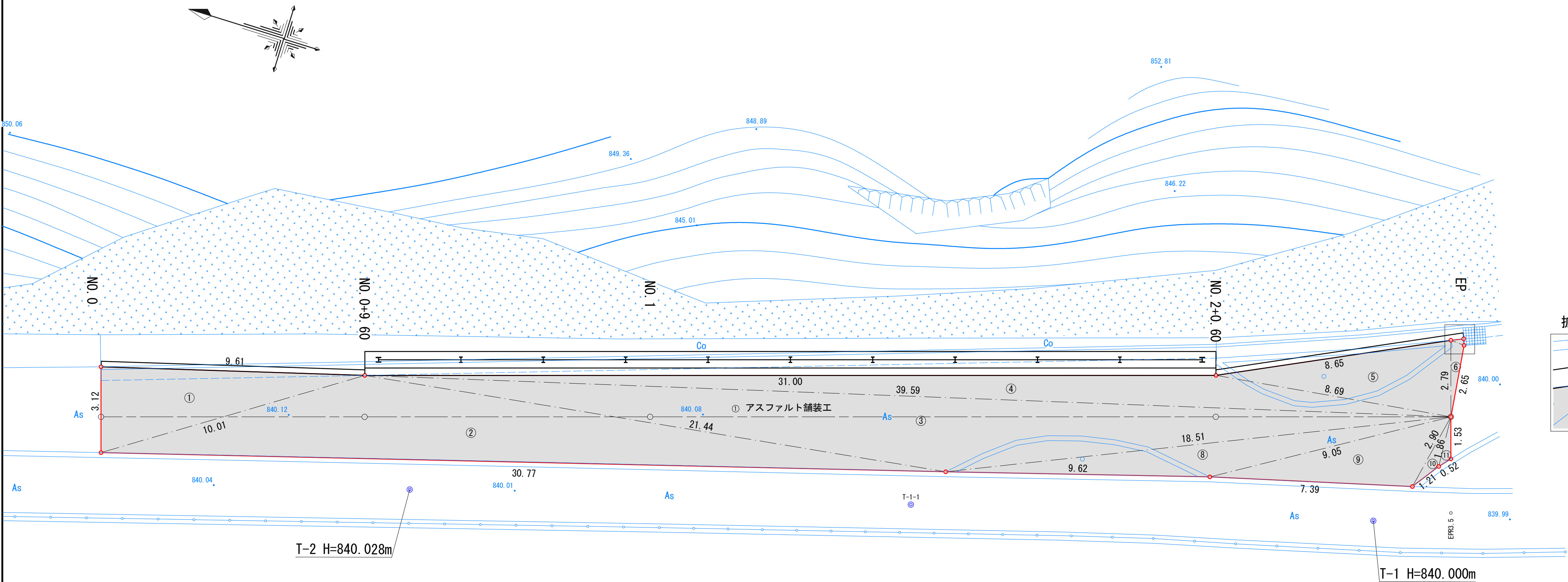
拡大図 1/30



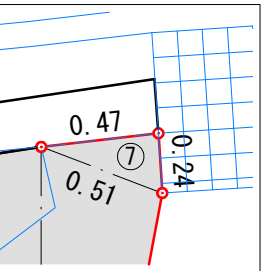
求積表

地 番 符 号	① アスファルト取毀工			
	A	B	C	ヘ ロ ン
①	8.35	7.87	2.62	10.3071274
②	30.77	23.15	8.35	45.4708261
③	24.38	23.15	1.48	9.7757892
④	25.56	24.38	1.33	7.6580283
⑤	32.76	25.56	7.89	46.6139013
⑥	7.89	1.16	6.77	1.1033354
⑦	6.77	1.24	5.67	1.7711854
⑧	5.67	5.55	0.22	0.5171170
⑨	5.55	1.23	4.59	1.9349201
⑩	4.59	1.23	3.90	2.1384000
⑪	4.11	3.90	2.49	4.7222992
⑫	4.11	3.60	1.35	2.3720770
⑬	3.60	3.57	0.64	1.1413647
⑭	4.01	1.24	3.57	2.1672977
⑮	4.50	0.66	4.01	0.9378489
⑯	7.39	4.66	4.50	9.9969672
⑰	4.66	3.85	1.24	1.9761535
⑱	3.85	3.53	1.24	2.1788836
⑲	3.53	1.21	3.38	2.0421039
⑳	3.38	1.86	2.74	2.5456352
㉑	1.86	0.52	1.53	0.3365547
㉒	2.74	2.03	1.26	1.1971999
㉓	2.55	1.97	2.03	1.9641045
㉔	2.65	0.43	2.55	0.5418116
㉕	0.51	0.25	0.43	0.0536561
㉖	0.51	0.24	0.47	0.0562121
面 積				161.5208000
合 計 面 積				161.5208000
地 積				161.52 m ²

平面図 (A1) S=1 : 100
 (A3) S=1 : 200



拡大図 1/30



求積表

地 番 符 号	① アスファルト舗装工			
	A	B	C	ヘ ロ ン
①	10.01	9.61	3.12	14.9841805
②	30.77	21.44	10.01	46.4562263
③	39.59	21.44	18.51	52.8173869
④	39.59	8.69	31.00	23.0217866
⑤	8.69	2.79	8.65	11.9358391
⑥	2.79	2.65	0.51	0.6640174
⑦	0.51	0.24	0.47	0.0562121
⑧	18.51	9.62	9.05	11.2811948
⑨	9.05	7.39	2.90	9.6199062
⑩	2.90	1.21	1.86	0.7117985
⑪	1.86	0.52	1.53	0.3365547
面 積				171.8851031
合 計 面 積				171.8851031
地 積				171.88 m ²

工事名	町道1089号線改良工事
図面名	舗装展開図
年月日	令和7年1月31日
尺度	(A1) 1 : 100 (A3) 1 : 200 図面番号 5 葉之内 3
会社名	株式会社アトラス測量
事務所名	富士河口湖町役場都市整備課